



АДМИНИСТРАЦИЯ ГОРОДА ПЕРМИ  
ДЕПАРТАМЕНТ ЗЕМЕЛЬНЫХ ОТНОШЕНИЙ

РЕШЕНИЕ

О размещении объектов № 989 от 20.07.2018

г. Пермь, ул. Сибирская, 15

Департамент земельных отношений администрации города Перми в соответствии с пунктом 3 статьи 39.36 Земельного кодекса Российской Федерации, Положением о порядке и условиях размещения объектов на землях или земельных участках, находящихся в государственной или муниципальной собственности, на территории Пермского края без предоставления земельных участков и установления сервитутов, утвержденным постановлением Правительства Пермского края от 22.07.2015 № 478-п

**разрешает:** ОАО «МРСК Урала» (ИНН 6671163413, ОГРН 1056604000970, местонахождения: 620026, Свердловская область, г. Екатеринбург, ул. Мамина - Сибиряка, д. 140)

**размещение объекта:** под опоры ВЛ 6 кВ ф.Сылва, входящей в ЭСК «Подстанция 110/6 кВ «Северная»

**на землях:** государственная собственность на которые не разграничена

**на срок:** 49 лет

**местоположение:** Пермский край, г. Пермь, Орджоникидзевский район

**способ размещения объекта:** наземный

Территория, согласно схеме, расположена в в зонах с особыми условиями использования территорий: охранные зоны объектов электросетевого хозяйства, приаэродромная территория аэродрома аэропорта Большое Савино, в водоохранной зоне, в прибрежной защитной полосе.

ОАО «МРСК Урала»:

1. Соблюдать правила охранных зон объектов электросетевого хозяйства, установленные постановлением Правительства Российской Федерации от 24.02.2009 № 160 «О порядке установления охранных зон объектов электросетевого хозяйства и особых условий использования земельных участков, расположенных в границах таких зон»;

2. Соблюдать правила охранных зон воздушного пространства, установленные постановлением Правительства Российской Федерации от 11.03.2010 № 138 «Об утверждении Федеральных правил использования воздушного пространства Российской Федерации»;

3. Соблюдать правила водоохранной зоны и прибрежной защитной полосы, установленные статьей 65 Водного Кодекса Российской Федерации.

**Приложение:** схема предполагаемых к использованию земель или части земельного участка на 1 л. в 1 экз.

Заместитель начальника отдела  
предоставления земельных участков



Н.М. Санникова

# Схема предоставления земель для части земельного участка

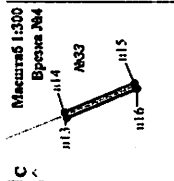
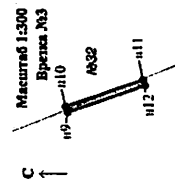
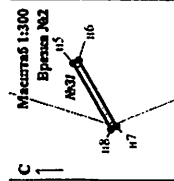
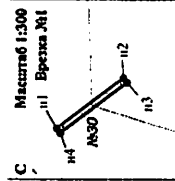
Объект: опоры ВЛ 6кВ ф. Сыла, входящие в состав электросетевого комплекса "Подстанция 110/6 кВ "Северная"

Местоположение: город Пермь, Орджоникидзевский район

Площадь земельной части земельного участка, кв.м. 7

Категория земель: Земель населенных пунктов

Вид разрешенного использования:



Обозначение характерных точек границ	Координаты, м	
	X	Y
1	2	3
n1	529583.76	2239784.51
n2	529579.93	2239787.46
n3	529579.72	2239787.19
n4	529583.55	2239784.24
n1	529583.76	2239784.51
n5	529519.02	2239768.97
n6	529518.71	2239769.15
n7	529516.53	2239765.33
n8	529516.84	2239765.15
n5	529519.02	2239768.97
n9	529419.90	2239804.80
n10	529420.02	2239805.13
n11	529415.54	2239806.71
n12	529415.42	2239806.38
n9	529419.90	2239804.80
n13	529363.91	2239827.77
n14	529364.05	2239828.10
n15	529359.94	2239829.81
n16	529359.80	2239829.48
n13	529363.91	2239827.77

## Условные обозначения:

- - проектируемый земельный участок, размеры которого не могут быть переданы в масштабе редукции графической точки
- n1 - проектируемая точка и ее номер;
- проектируемая граница земельного участка;
- граница кадастрового квартала
- номер кадастрового квартала;
- кадастровый номер ОКО/участка участка;
- участок земельной территории;
- граница зоны, сведения о которой имеются в ГКЗ;
- ОКС, сведения о котором имеются в ГКЗ;
- ОХРАНИТЕЛЬНАЯ ЗОНА ВЛ 6 кВ ф. СЫЛА

Заявитель:

М.П.

Верно:

(для юридических лиц и индивидуальных предпринимателей)